

BUENAS PRÁCTICAS



Deposite la basura en contenedores



Camina por los senderos marcados



Respete los bienes y propiedades privadas



No se permite la captura de animales



No se permite encender fuego

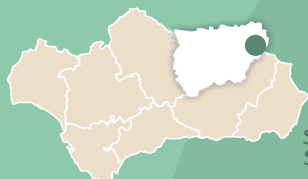


No se permite la pesca



No se permite la recolección de plantas

Teléfono de emergencias: 112



JAÉN

PARQUE NATURAL
Sierras de Cazorla,
Segura y Las Villas

MÁS INFORMACIÓN

Centro de Visitantes Torre del Vinagre. Ctra. A-319 Cazorla - El Tranco km 45. Santiago Pontones. Jaén. Tel. 953 71 30 40

www.ventanadelvisitante.es

e / Dirección / Coordinación: Consejería de Agricultura, Pesca y Medio Ambiente / Agencia de Medio Ambiente y Agua
Realización e imágenes: Grupo Entorno, CISTA y Agencia de Medio Ambiente y Agua



Reserva de la Biosfera

• TRAYECTO

Circular

• LONGITUD

20,9 km

• TIEMPO ESTIMADO

5 horas

• DIFICULTAD

Alta

• TIPO CAMINO

Pista y senda

• PAISAJE/VEGETACIÓN

Pinos, grandes vistas panorámicas y grandes cortados calizos.

• SOMBRA

Frecuente

• AUTORIZACIÓN ESPECIAL

No es necesaria

• RECOMENDACIONES

Llevar agua potable y vestimenta y calzado adecuados.



CÓMO LLEGAR

En la localidad de Cazorla, nos dirigimos al paraje de San Isicio, desde donde parte nuestra ruta.



APARCAMIENTOS

Puede dejarse el vehículo en las calles de Cazorla donde se encuentra el inicio del sendero.



TRANSPORTE PÚBLICO

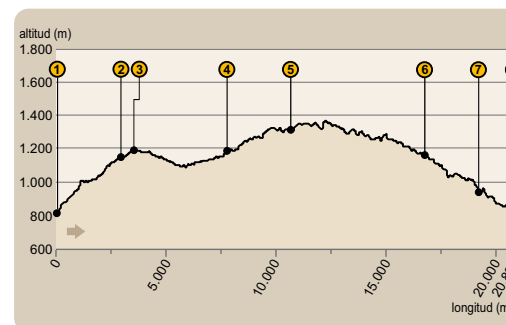
Las principales empresas concesionarias de las líneas regulares de autobuses en la zona son Alsina Graells (tel. 953 75 21 57), y Autocares Carcesa (tel. 953 72 11 42).



OTROS SENDEROS

El parque natural ofrece otros recorridos. Entre los más próximos está El Gilillo.

PERFIL DEL RECORRIDO



• PROVINCIA / MUNICIPIOS

Jaén / Cazorla y Quesada

• HOJAS DEL MTN 1:50.000

928 - Cazorla

• COORDENADAS INICIO / FINAL

37° 04' 27,38" N - 3° 00' 14,81" O

37° 54' 30,06" N - 2° 59' 59,72" O

• DESNIVEL MÁXIMO

560 m

• COTA MÁXIMA

1.365 m

• COTA MÍNIMA

805 m



EL BUITRE LEONADO

Suele verse planeando en corrientes de aire caliente con las alas en forma de "V" y con las primarias separadas entre sí. Su cabeza es pequeña, recubierta de plumón y con un collarín de plumas de color claro en la base del cuello, pico robusto y con punta en forma de garfio. La cola es corta y oscura. Las patas son robustas y tienen almohadillas para andar por el suelo.

Cría en zonas montañosas con abruptos cortados. Campea en espacios abiertos, dehesas, llanuras y también cerca de explotaciones avícolas y porcinas. Suelen agregarse varios ejemplares volando en círculo, realizando grandes desplazamientos en busca de carroña. Cuando encuentran un cadáver, dan buena cuenta de él rápidamente, debiendo descansar para hacer la pesada digestión.



La geomorfología del parque, donde abundan las paredes y cortados rocosos favorece el establecimiento de colonias. La población se encuentra en continuo crecimiento desde hace unos 20 años, alcanzando las 500 parejas aproximadamente. En el primer censo de buitreras desde el año 1979 hasta el 1981, se destaca la altitud media de las mismas en estas sierras por ser elevada (1.380 m) con respecto al resto de la península.

JAÉN

PARQUE NATURAL
Sierras de Cazorla,
Segura y Las Villas

Sendero

PR-A 312

Cortados del Chorro



JUNTA DE ANDALUCÍA
CONSEJERÍA DE AGRICULTURA, PESCA Y MEDIO AMBIENTE



PR-A 312

Cortados del Chorro

Monasterio de Montesión

Iniciaremos nuestra ruta en la localidad de Cazorra, cerca de la ermita de San Isicio (ver [1] en el mapa). Desde aquí, tomaremos un empinado carril hormigonado que nos eleva hasta los pies del monasterio de Montesión. A lo largo de este tramo caminaremos flanqueados por plateados olivos (*Olea europaea*) y zanahorias silvestres (*Daucus carota*).

El monasterio de Montesión [2], de la orden de los ermitaños de San Antonio y San Pablo, se levantó según la leyenda, después de aparecerse la Virgen María a su fundador, en una cueva al lado de lo que en la actualidad se encuentra la Capilla.



Continuaremos ascendiendo por una pista durante varios kilómetros. Desde nuestro carril contemplaremos la inmensidad del mar de olivos, salpicados de blancas poblaciones entre las que destacan Peal de Becerro y Quesada y Sierra Mágina al fondo.



Cortados del Chorro y Control

Observaremos los Cortados del Chorro [3], en los que es fácil divisar el majestuoso vuelo del buitre leonado (*Gyps fulvus*) e incluso el del amenazado alimoche (*Neophron percnopterus*). Llegaremos a un gran cartel del Parque Natural de las Sierras de Cazorra, Segura y las Villas, que se encuentra en un cruce. Nuestro camino continuará por la izquierda, con dirección a La Iruela obviando el carril que parte al frente, hacia Quesada.



Caminaremos unos metros hasta encontrarnos el Control de las Siete Fuentes [4], un antiguo acceso al parque que permanece cerrado en horario nocturno para vehículos motorizados. Tendremos ocasión de aguardar en un observatorio construido con el objeto de que el visitante tenga la oportunidad de disfrutar de la rica fauna presente en este paraje. Proseguiremos ascendiendo ligeramente, hasta alcanzar la hermosa casa forestal de los Cortados del Chorro [5], un edificio de bella arquitectura y en relativo buen estado de conservación. Esta casa forestal se encuentra en el borde de un impresionante acantilado. Continuamos con nuestro camino, siguiendo las señales amarillas del PR-A-312. En este punto avanzaremos por la pista principal, coincidiendo nuestros pasos con las rutas de El Gilillo, SL-A-7 de Ermitas y Monasterios y el GR-7.



Riogazas y Cazorra en el horizonte

Unos kilómetros más adelante llegaremos al control de Riogazas [6], junto a un hotel rural. Tras el control nos desviaremos hacia la izquierda para dirigirnos al mirador de Riogazas desde el que tendremos excelsas vistas de la población de Cazorra. Tras continuar nuestro trayecto unos metros, alcanzaremos el Área Recreativa de Riogazas.

En el área recreativa podremos refrescarnos con las limpias aguas de una fuente cuyas paredes han sido tapizadas por culantrillo de pozo (*Adiantum capillus-veneris*), un pequeño helecho frecuente en paredones rezumantes y manantiales de sitios rocosos.



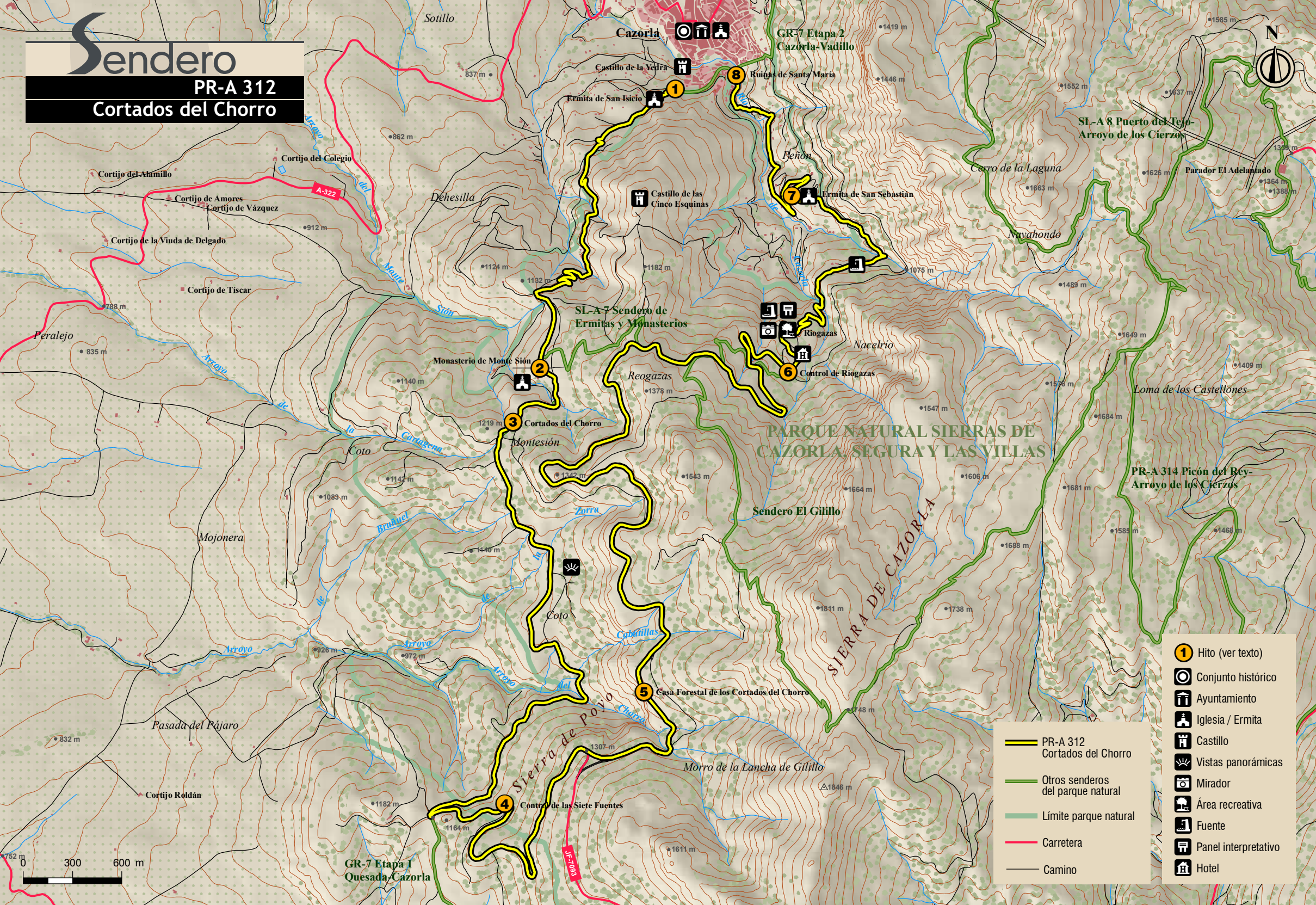
Llegaremos al paraje de Nacelrío, muy conocido por los habitantes de Cazorra al encontrarse en el mismo los depósitos de agua potable de esta localidad, y una fuente con caudal abundante durante todo el año. Justo en este paraje encontramos una senda señalizada con dirección a Cazorra. Descenderemos por ella hasta llegar a la ermita de San Sebastián, conocida popularmente por las gentes de la zona como ermita de Santo Bastián [7]. Esta pequeña ermita se encuentra deteriorada siendo utilizada en la actualidad como aprisco. Finalizaremos en las ruinas de la iglesia de Santa María [8], ya en la localidad de Cazorra.



Sendero

PR-A 312

Cortados del Chorro



- Hito (ver texto)
- Conjunto histórico
- Ayuntamiento
- Iglesia / Ermita
- Castillo
- Vistas panorámicas
- Mirador
- Área recreativa
- Fuente
- Panel interpretativo
- Hotel

- PR-A 312 Cortados del Chorro
- Otros senderos del parque natural
- Límite parque natural
- Carretera
- Camino

